



KARTOGRAM 3. EKSPLOATACIJA MINERALNIH SIROVINA












TUMAČ ZNAKOVLJA

GRANICE



-  DRŽAVNA GRANICA
-  GRANICA OPĆINE

ENERGETSKI SISTAVI PROIZVODNJA I CIJEVNI TRANSPORT

postojeće / planirano

-  NAFTOVOD
-  PLINOVOD
-  PLINOVOD
-  MEĐUNARODNI NAFTOVOD
-  KONDENZATOVOD
-  BUŠOTINA ZA ZBRINJAVANJE
OTPADA IZ EKSPLOATACIJE
-  GEOTERMALNO POLJE
-  NAFTNA-PLINSKA POLJA
-  ISTRAŽNO GEOTERMALNO POLJE
-  PLINSKA STANICA
-  BUŠOTINA

RAZVOJ I UREĐENJE POVRŠINA IZVAN NASELJA

-  PRAONICA VAGONA - P
-  POVRŠINA ZA ISKORIŠTAVANJE
MINERALNIH SIROVINA - E3

M 1 : 50.000

2.000 1.000 0 2.000 Metara

