




TUMAČ ZNAKOVLJA

GRANICE

-  GRANICA OPĆINE
-  GRANICA NASELJA
-  GRANICA GRAĐEVINSKOG PODRUČJA NASELJA ZABLÁTJE
-  GRANICA KATASTARKE ČESTICE

PROMETNICE

POSTOJEĆE / PLANIRANO

-  DRŽAVNA CESTA
-  ŽUPANIJSKA CESTA
-  LOKALNA CESTA

RAZVOJ I UREĐENJE NASELJA


POSTOJEĆE / PLANIRANO


-  STAMBENAMJENA - S
-  JAVNA I DRUŠTVENA NAMJENA - D, D8 - vjerska
-  GROBLJE
-  SPORTSKO REKREACIJSKA NAMJENA, R1-sport
-  ZONA ZAŠTITE KULTURNOG DOBRA

POVRŠINE ZA RAZVOJ I UREĐENJE IZVAN NASELJA

POSTOJEĆE / PLANIRANO

-  ISTRAŽNO GEOTERMALNO POLJE LEGRAD



Županija: KOPRIVNIČKO-KRIŽEVAČKA Općina: LEGRAD																	
Naziv Prostornog plana: IZMJENE I DOPUNE PROSTORNOG PLANA UREĐENJA OPĆINE LEGRAD SA SMANJENIM SADRŽAJEM																	
Faza izrade Prostornog plana: IZVORNIK																	
Naziv kartografskog prikaza: 4.4. GRAĐEVINSKO PODRUČJE NASELJA ZABLÁTJE																	
Broj kartografskog prikaza: 4.4.	Mjerilo kartografskog prikaza: 1:5.000																
Odluka o izradi Prostornog plana (službeni glasnik): „Službeni glasnik Koprivničko-križevačke županije“, broj 6/08 i 14/11	Odluka predstavničkog tijela o donošenju Prostornog plana (službeni glasnik): „Službeni glasnik Koprivničko-križevačke županije“, broj 18/14																
Javna rasprava (datum objave): „Glas Podravine i Prigorja“ 16.05.2014.	Javni uvid održan: Od:23.05.2014. Do:06.06.2014.																
Pečat tijela odgovornog za provođenje javne rasprave:	Odgovorna osoba za provođenje javne rasprave: Ivan Sabolić (ime, prezime i potpis)																
Suglasnost za Prostorni plan prema članku 98. Zakona o prostornom uređenju i gradnji („Narodne novine“, broj 76/07, 38/09, 55/11, 90/11, 50/12, 55/12, 80/13), a u svezi s odredbom članka 188. Zakona o prostornom uređenju („Narodne novine“ broj 153/13) Broj suglasnosti: KLASA: 350-02/14-01/19, URBROJ: 2137/1-04/01-14-3 Datum: 2.12.2014.																	
Pravna osoba/tijelo koje je izradilo Prostorni plan:  ZAVOD ZA PROSTORNO UREĐENJE KOPRIVNIČKO-KRIŽEVAČKE ŽUPANIJE																	
Pečat pravne osobe/tijela koje je izradilo Prostorni plan:	Odgovorna osoba: Zlatko Filipović, dipl.ing.arh., ovl.arh. (ime, prezime i potpis)																
Odgovorni voditelj izrade Prostornog plana: Zlatko Filipović, dipl.ing.arh., ovl.arh., br. ovl. A 3504 Stručni tim u izradi Prostornog plana: Vanjski stručni suradnici:																	
<table border="0"> <tr> <td>1. mr.sc. Mladen Matica</td> <td>1. Marina Horvat Pavlic, dipl.iur.</td> </tr> <tr> <td>2. Saša Cestar, dipl.ing.prom.</td> <td>2. Marijan Štimac, dipl.oec.</td> </tr> <tr> <td>3. Snježana Marković Sirovec, mag.ing.arh., ovl.arh.urb., br. ovl. A 3660</td> <td></td> </tr> <tr> <td>4. Jelena Kovač, dipl.ing.grad.</td> <td></td> </tr> <tr> <td>5. Blaženka Lukšić, dipl.ing.arh., ovl.arh.urb., br. ovl. A 3828</td> <td></td> </tr> <tr> <td>6. Maja Turinski, mag.geogr.</td> <td></td> </tr> <tr> <td>7. Martina Lauš, mag.ing.arch.</td> <td></td> </tr> <tr> <td>8. Branka Španiček, mag.geogr.</td> <td></td> </tr> </table>		1. mr.sc. Mladen Matica	1. Marina Horvat Pavlic, dipl.iur.	2. Saša Cestar, dipl.ing.prom.	2. Marijan Štimac, dipl.oec.	3. Snježana Marković Sirovec, mag.ing.arh., ovl.arh.urb., br. ovl. A 3660		4. Jelena Kovač, dipl.ing.grad.		5. Blaženka Lukšić, dipl.ing.arh., ovl.arh.urb., br. ovl. A 3828		6. Maja Turinski, mag.geogr.		7. Martina Lauš, mag.ing.arch.		8. Branka Španiček, mag.geogr.	
1. mr.sc. Mladen Matica	1. Marina Horvat Pavlic, dipl.iur.																
2. Saša Cestar, dipl.ing.prom.	2. Marijan Štimac, dipl.oec.																
3. Snježana Marković Sirovec, mag.ing.arh., ovl.arh.urb., br. ovl. A 3660																	
4. Jelena Kovač, dipl.ing.grad.																	
5. Blaženka Lukšić, dipl.ing.arh., ovl.arh.urb., br. ovl. A 3828																	
6. Maja Turinski, mag.geogr.																	
7. Martina Lauš, mag.ing.arch.																	
8. Branka Španiček, mag.geogr.																	
Pečat predstavničkog tijela:	Predsjednik predstavničkog tijela: Snježana Kuzmić (ime, prezime i potpis)																
Istovjetnost ovog Prostornog plana s izvornikom ovjerava: (ime, prezime i potpis)	Pečat nadležnog tijela:																