

KARTOGRAM 7. VODENE POVRŠINE

TUMAČ ZNAKOVLJA

GRANICE


 DRŽAVNA GRANICA

 GRANICA OPĆINE


PROMETNICE


 DRŽAVNE CESTE

 ŽUPANIJSKE CESTE


 LOKALNE CESTE


VODNE POVRŠINE

 VODNE POVRŠINE

 INUNDACIJSKO PODRUČJE

 NASIPI

 VODOTOCI

 III. ZONA ZAŠTITE VODOCRPILIŠTA IVANŠČAK

M 1 : 50.000

 0 1000 2000 Metara

