

KARTOGRAM 6. KULTURNA BAŠTINA

TUMAČ ZNAKOVLJA







GRANICE

-  DRŽAVNA GRANICA
-  GRANICA OPĆINE




PROMETNICE

-  DRŽAVNE CESTE
-  ŽUPANIJSKE CESTE
-  LOKALNE CESTE



KULTURNA BAŠTINA

-  OBUHVAT GRAĐEVINSKOG PODRUČJA NASELJA
-  ZONA ZAŠTITE KULTURNOG DOBRA
-  OSOBITO VRIJEDNI KRAJOBRAZ
-  POKRETNA KULTURNA DOBRA
-  ZONE ARHEOLOŠKIH LOKALITETA
-  POVIJESNO MEMORIJALNE CJELINE




SAKRALNE GRAĐEVINE

-  EVIDENTIRANA CRKVA
-  PREVENTIVNO ZAŠTIČENA CRKVA
-  ZAŠTIČENA CRKVA




SAKRALNE GRAĐEVINE-KAPELE

-  EVIDENTIRANE KAPELE
-  ZAŠTIČENE KAPELE



STAMBENE GRAĐEVINE

-  EVIDENTIRANE STAMBENE GRAĐEVINE
-  PREVENTIVNO ZAŠTIČENE STAMBENE GRAĐEVINE
-  EVIDENTIRANE JAVNE GRAĐEVINE





POVIJESNA OPREMA NASELJA

-  EVIDENTIRANA ZAŠTITA RASPELA, PILOVA
-  PREVENTIVNO ZAŠTIČENA RASPELA, PILOVI
-  SPOMEN OBILJEŽJE

PARKOVNA ARHITEKTURA

-  EVIDENTIRANA PARKOVNA ARHITEKTURA
-  ZAŠTIČENA PARKOVNA ARHITEKTURA

TOČKE POTEZI

-  EVIDENTIRANA VIZURA NA NASELJE I ZVONIK CRKVE - E1
-  EVIDENTIRANA VIZURA NA NASELJE I ZVONIK CRKVE - E2
-  EVIDENTIRANA VIZURA NA NASELJE I ZVONIK CRKVE - E3
-  EVIDENTIRANA VIZURA NA NASELJE I ZVONIK KAPELE - E4

M 1 : 50.000

2.000 1.000 0 2.000 Metara

