



KARTOGRAM 5. ODVODNJA



TUMAČ ZNAKOVLJA

GRANICE



-  DRŽAVNA GRANICA
-  GRANICA OPĆINE

UREĐAJI KANALIZACIJE

postojeće / planirano

-  PLANIRANA PRECRPNA STANICA
-  PROČISTAČ OTPADNIH VODA 1500 ES

KANALIZACIJA

-  PLANIRANA KANALIZACIJA
-  PLANIRANI TLAČNI CJEVOVOD

M 1 : 50.000

2.000 1.000 0 2.000 Metara

