

KARTOGRAM 3. EKSPLOATACIJA MINERALNIH SIROVINA





TUMAČ ZNAKOVLJA

GRANICE

-  DRŽAVNA GRANICA
-  GRANICA OPĆINE

ENERGETSKI SISTAVI PROIZVODNJA I CIJEVNI TRANSPORT

postojeće / planirano

-  NAFTOVOD
 -  PLINOVOD
 -  MEĐUNARODNI NAFTOVOD
 -  KONDENZATOVOD
 -  BUŠOTINA ZA ZBRINJAVANJE
OTPADA IZ EKSPLOATACIJE
 -  GEOTERMALNO POLJE
 -  NAFTNA-PLINSKA POLJA
 -  ISTRAŽNO GEOTERMALNO POLJE
 -  PLINSKA STANICA
 -  PLINSKE, GEOTERMALNE I NAFTNE BUŠOTINE
- RAZVOJ I UREĐENJE POVRŠINA IZVAN NASELJA
-  PRAONICA VAGONA - P
 -  POVRŠINA ZA ISKORIŠTAVANJE
MINERALNIH SIROVINA - E3-građevni šljunak i pijesak

M 1 : 50.000

2.000 1.000 0 2.000 Metara

